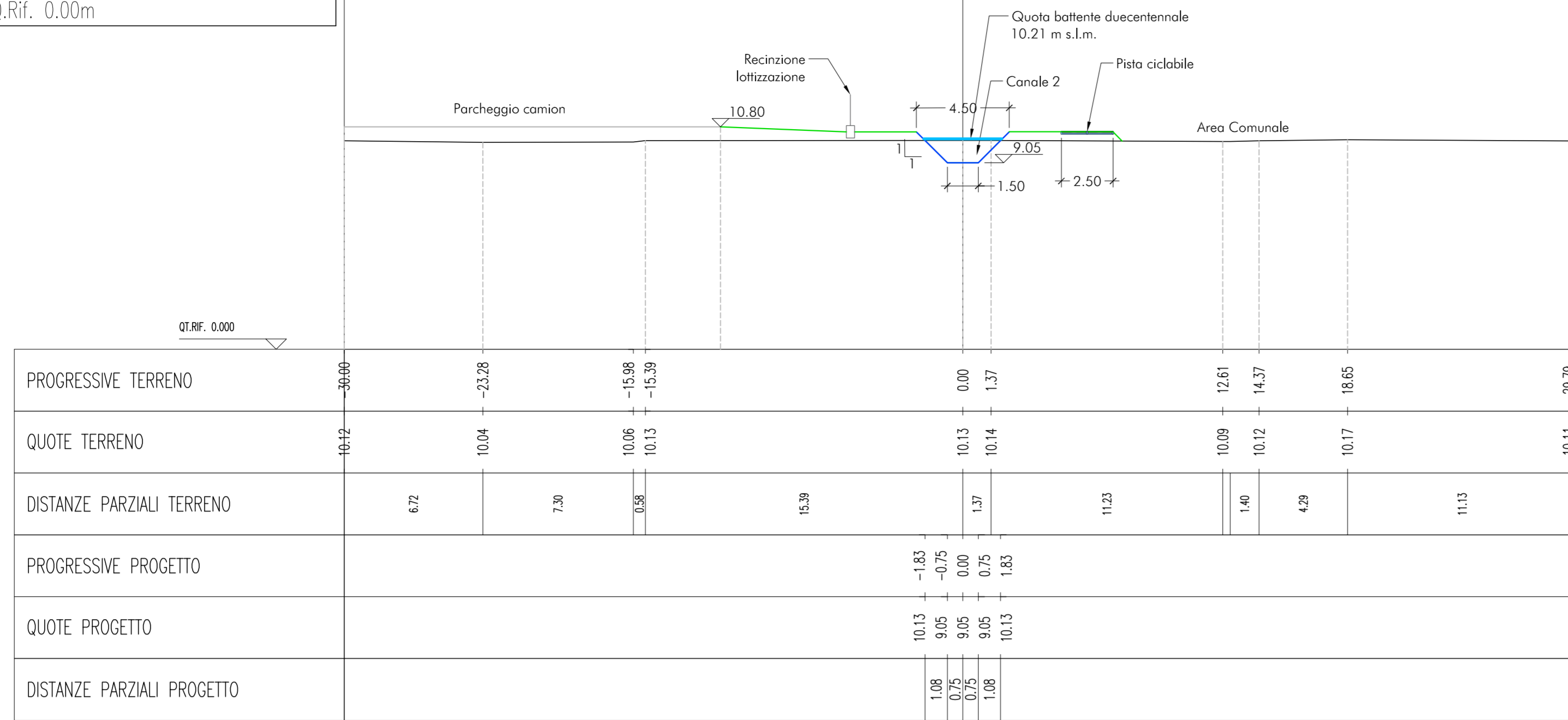
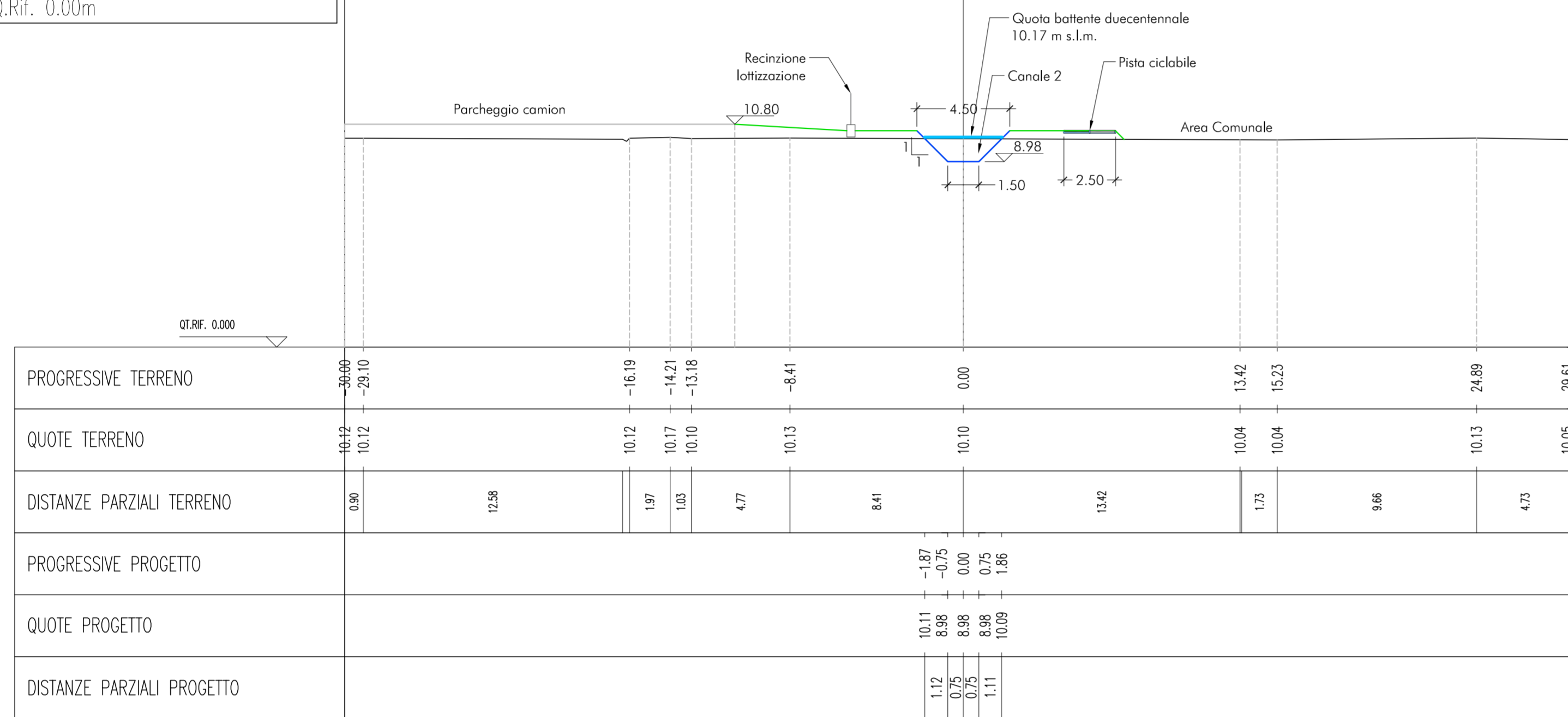


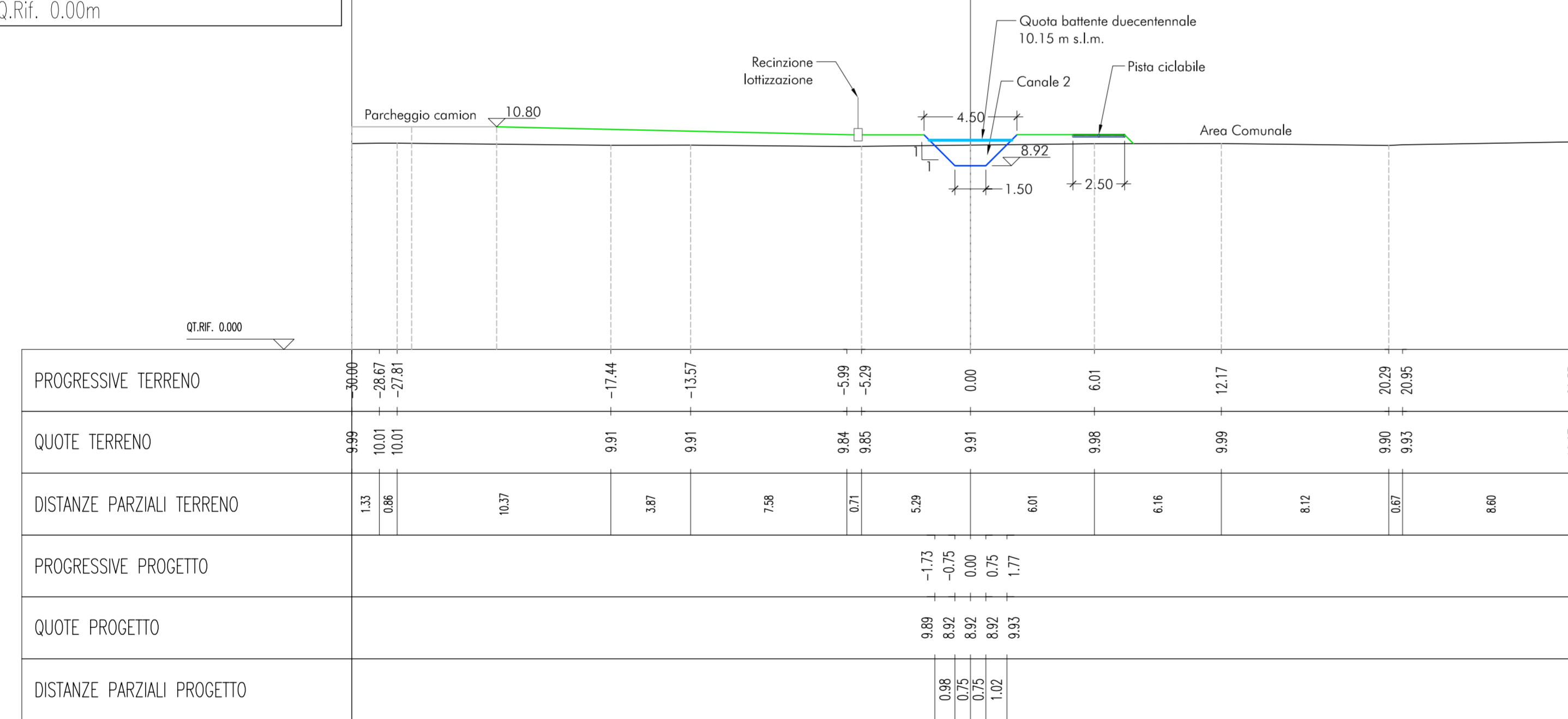
Canale - Sez.5 - Progr. 0+175.00  
Scala 1:200  
Q.Rif. 0.00m



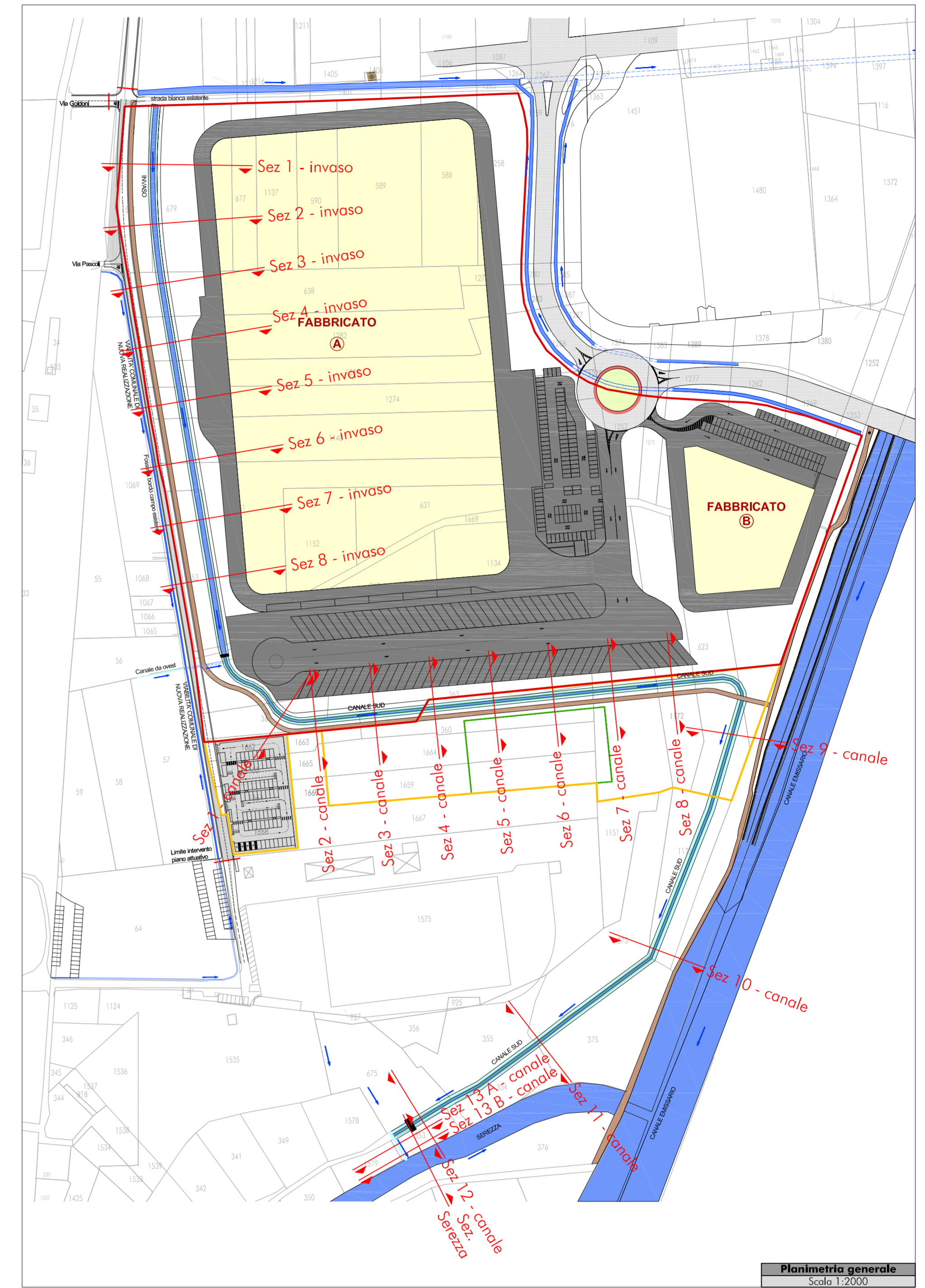
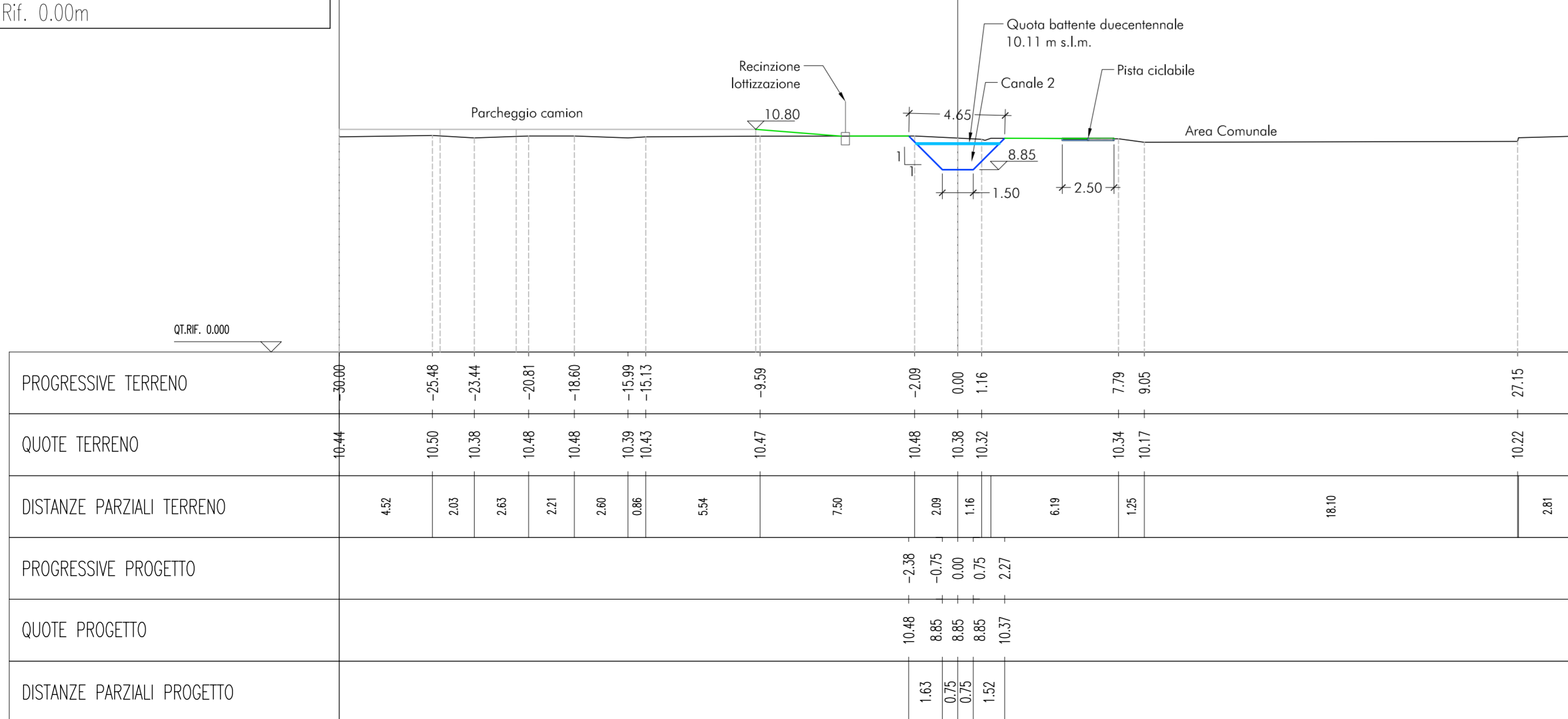
Canale - Sez.6 - Progr. 0+210.00  
Scala 1:200  
Q.Rif. 0.00m



Canale - Sez.7 - Progr. 0+245.00  
Scala 1:200  
Q.Rif. 0.00m



Canale - Sez.8 - Progr. 0+280.00  
Scala 1:200  
Q.Rif. 0.00m





**COMUNE DI BUTI**  
(PROVINCIA DI PISA)



**PIANO ATTUATIVO DI INIZIATIVA PRIVATA**  
AREA DI ESPANSIONE PRODUTTIVA "Db"

**PIANO ATTUATIVO DI LOTTIZZAZIONE**

TAVOLA N.	OGGETTO: SEZIONI MODELLO IDRAULICO
1.04	Sezioni Canale Sud: Sez. n.5-6-7-8
Data emissione: Giugno 2020	
Il Richiedente:	Il Progettista:
 SOC. CAREFIN S.r.l.	 CATUREGLI & CO. Via G. Galilei n. 106, 50022 Cascine di Buti (PI) Tel. 0587725073 - e-mail: info@catureglio.it Ing. Agnese Caturegli Geom. Stefano Caturegli
Il Progettista opera idrauliche:  Studio INGENIO Ingegneri e Geologi Associati Via Argonola 340/4 - 55100 Lucca Telefono: 0581 - 466402 Telefono: 0581 - 464559 E-mail: ingenio@ingenio.it Ing. Enrico Favilla	