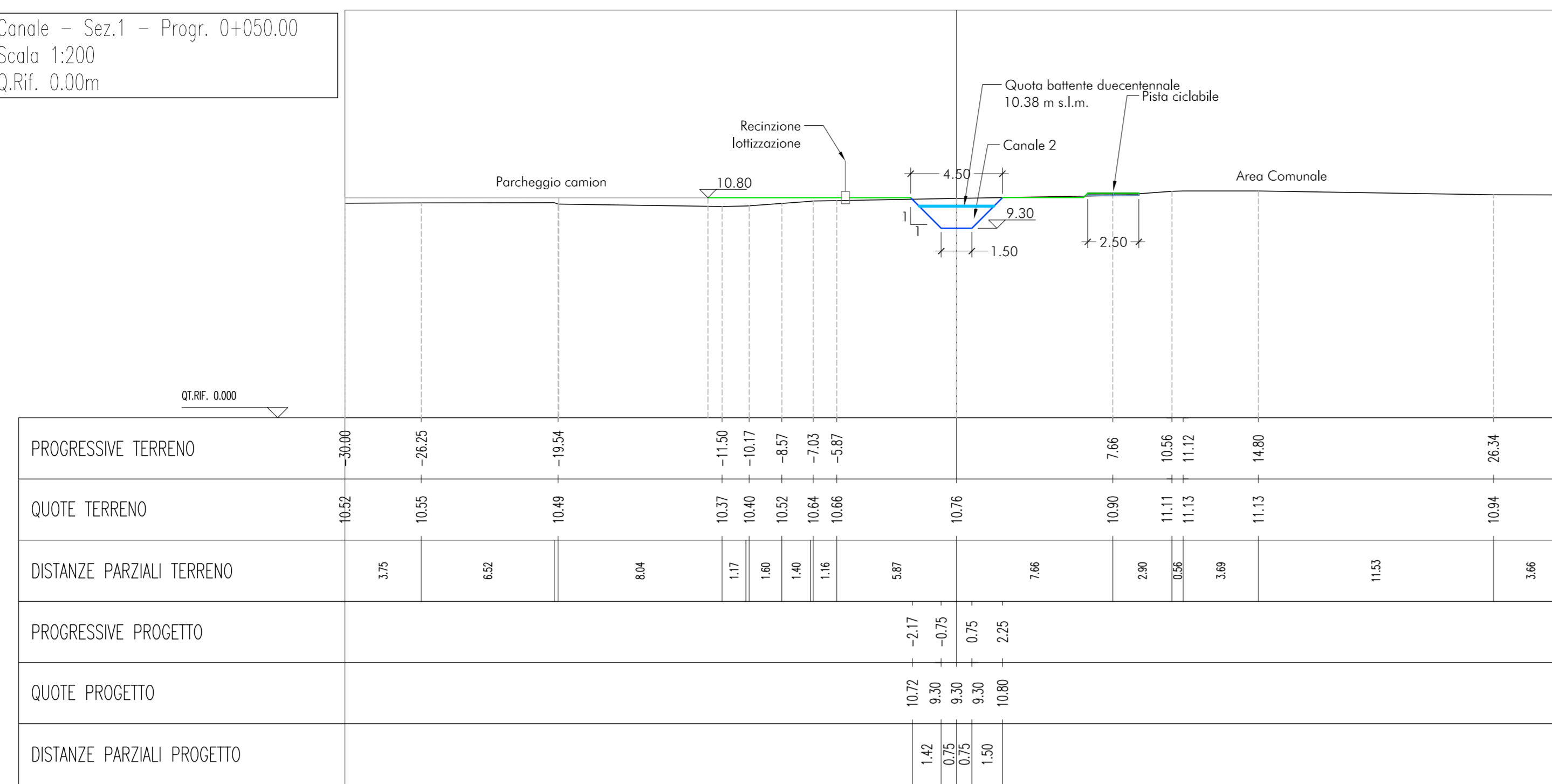
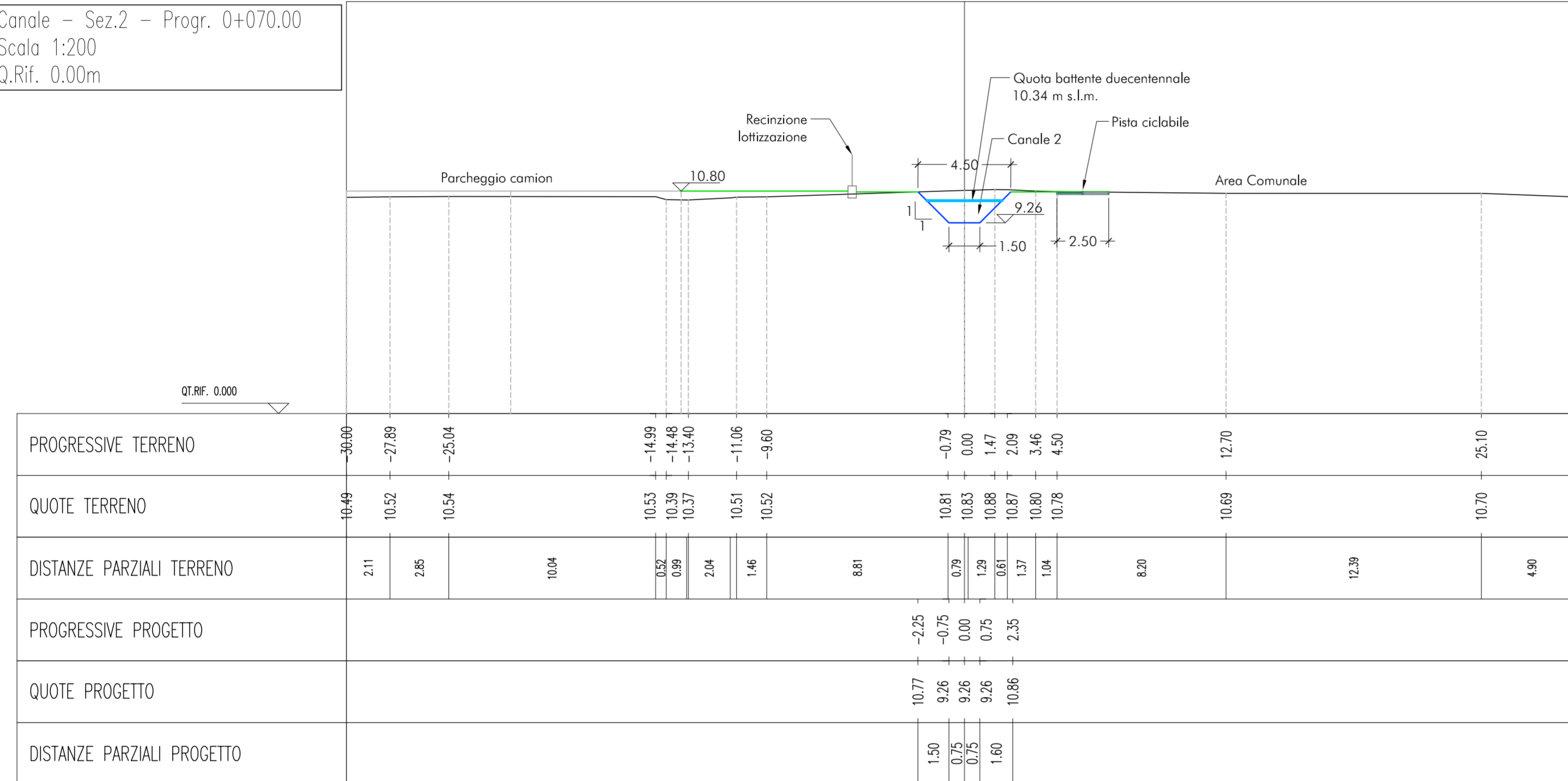


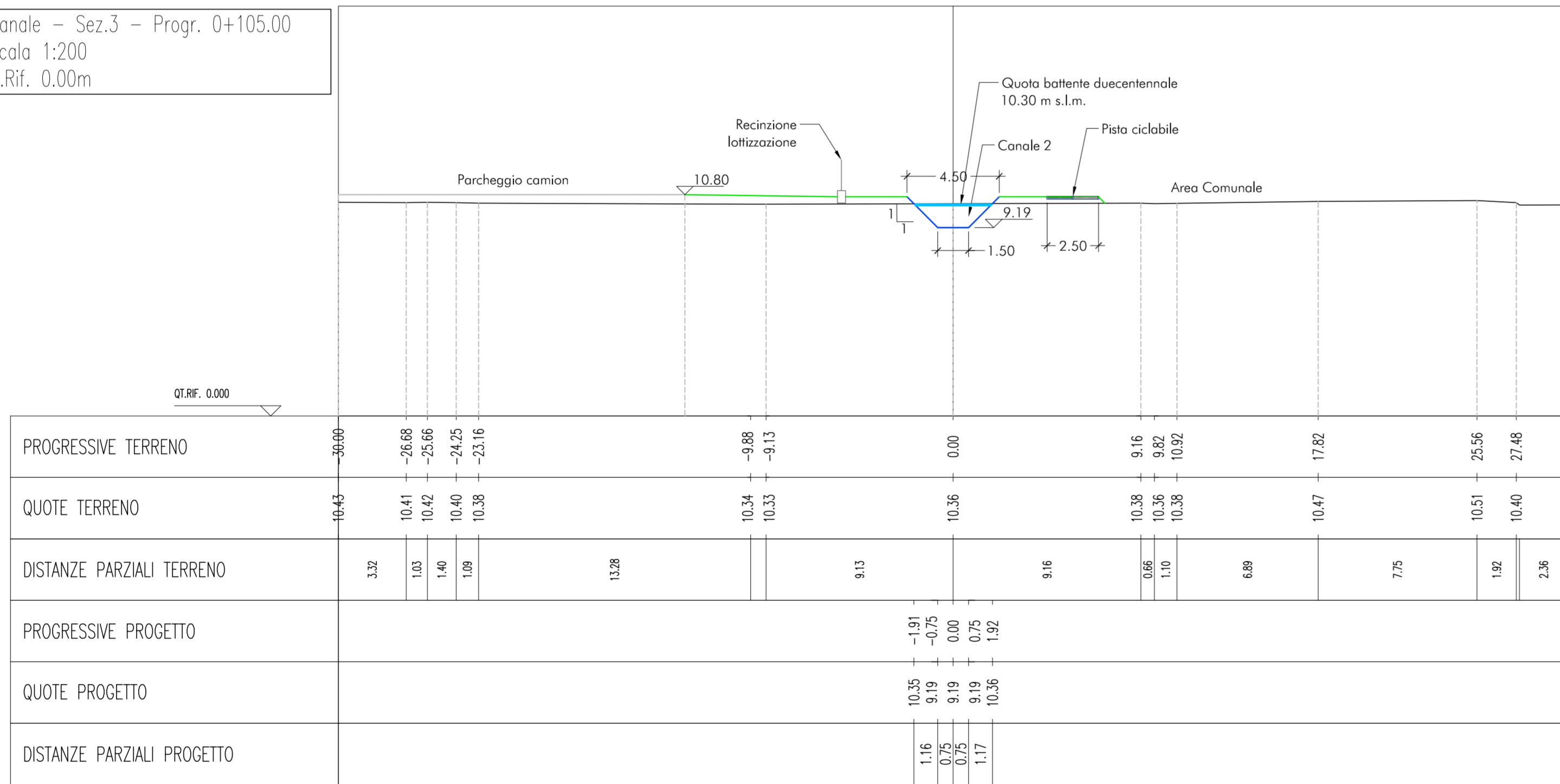
Canale - Sez.1 - Progr. 0+050.00  
Scala 1:200  
Q.Rif. 0.00m



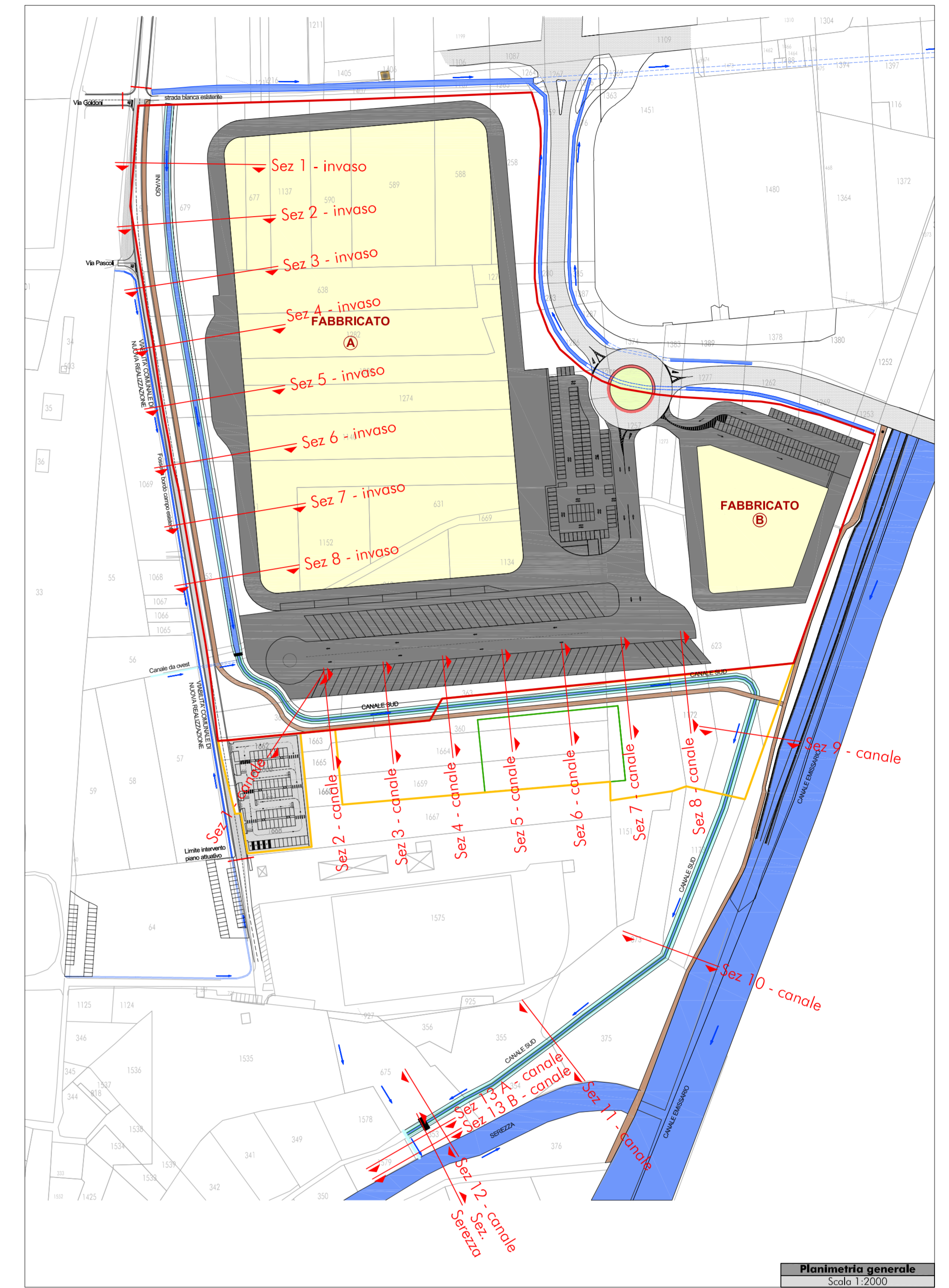
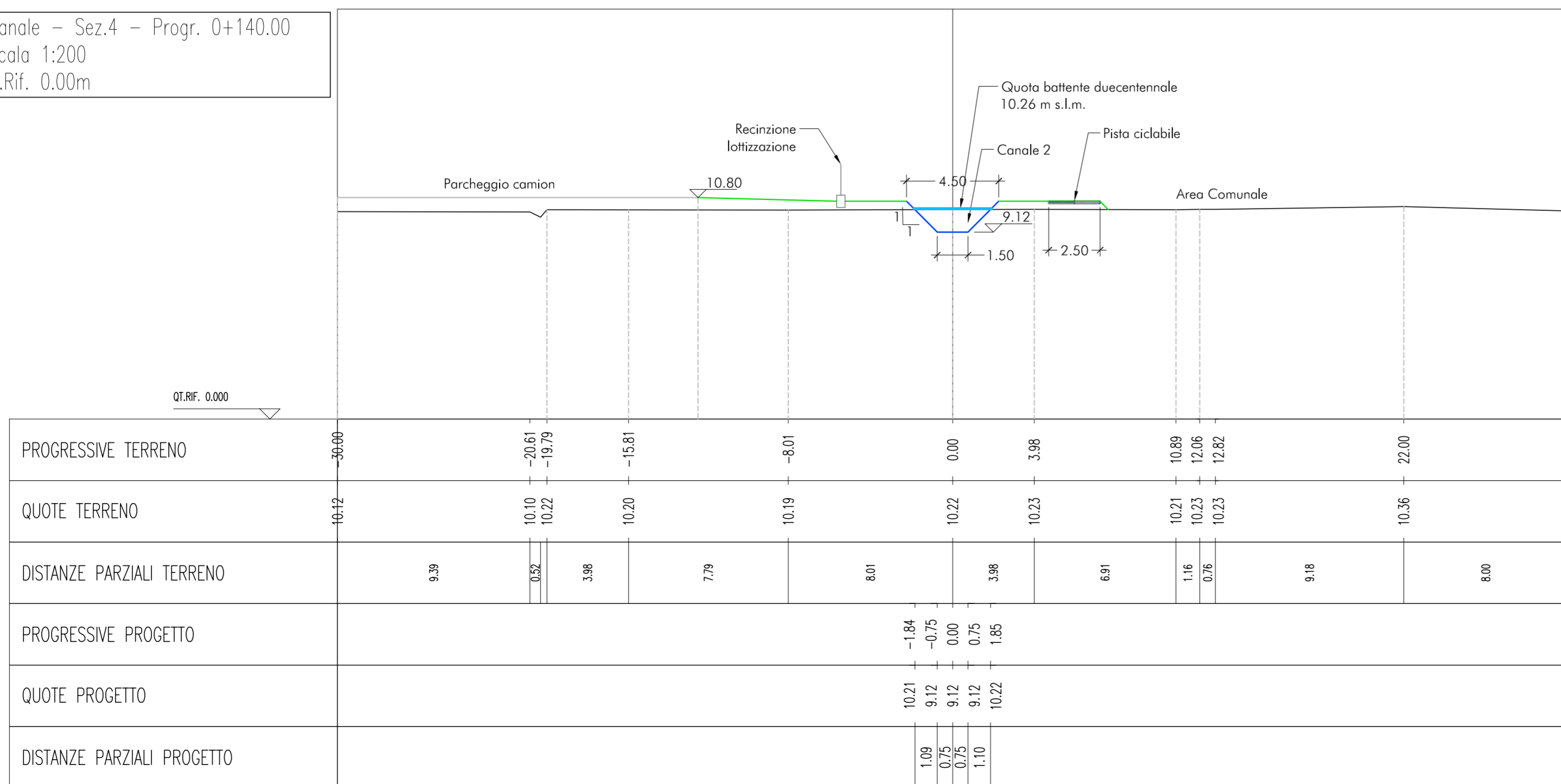
Canale - Sez.2 - Progr. 0+070.00  
Scala 1:200  
Q.Rif. 0.00m



Canale - Sez.3 - Progr. 0+105.00  
Scala 1:200  
Q.Rif. 0.00m



Canale - Sez.4 - Progr. 0+140.00  
Scala 1:200  
Q.Rif. 0.00m





**COMUNE DI BUTI**  
(PROVINCIA DI PISA)



**PIANO ATTUATIVO DI INIZIATIVA PRIVATA**  
**AREA DI ESPANSIONE PRODUTTIVA "Db"**

**PIANO ATTUATIVO DI LOTTIZZAZIONE**

TAVOLA N.	OGGETTO: SEZIONI MODELLO IDRAULICO
<b>I.03</b>	Sezioni Canale Sud: Sez. n.1-2-3-4
Data emissione: Giugno 2020	
Il Richiedente:	Il Progettista:
 <b>SOC. CARENFIN s.r.l.</b>	 <b>CATUREGLI &amp; CO.</b> <small>Via G. Galilei n.10, 56032 Casole di Buti (PI) Tel:0587725073 - e-mail: info@caturegli.it</small> <b>Ing. Agnese Caturegli</b> <b>Geom. Stefano Caturegli</b>
Il Progettista opere idrauliche:  <small>Studio INGEO Ingegneri e Geologi Associati Via Aquasolda 840/1 - 55100 Lucca Telefono: 0583 - 40682 Telefono: 0583 - 464539 E-mail: ingegneri@ingeo.it</small> <b>Ing. Enrico Favilla</b>	